

Roadbook  
Gaudi Rallye 2019



## **Erklärung:**

Wir freuen uns, das Ihr heute bei unserer Gaudi Rallye teilnehmt.

Die 1. und wichtigste Regel ist:

**Es geht um den Spaß - nichts Anderes ist wichtig!**

Zusammen mit diesem Roadbook müsstet ihr

- ein Wertungblatt
- eine Startnummer
- 7 Kuverts

bekommen haben.

Das **Roadbook** dürfte für jeden verständlich sein, da der Pfeil nach rechts heißt ihr solltet rechts abbiegen etc. Wenn keine andere Anweisung im Roadbook gegeben wird, heißt das immer „der Hauptstrasse folgen“.

Die Entfernungen müssten mit einem normalen Tacho abzuschätzen sein.

Im **Wertungsblatt** tragt bitte eure Antworten bei den Aufgaben (A) ein und bei den Spielen (SP) werden die Ergebnisse von den Helfern eingetragen.

Die Spiele werden vor Ort auf die eine oder andere Weise erklärt.

Die **Startnummer** sollte nur bei den Spielen gezeigt werden, um den Helfern das notieren zu erleichtern (bitte nicht auf die Auto kleben).

Ausserdem habt ihr **7 Kuverts** erhalten (von 1 – 7 + Mittag), diese können Euch helfen falls ihr komplett die Orientierung verloren habt, beim nächsten Spiel mit Hilfe eines Navigationsgerätes wieder einzusteigen. Natürlich gibt das öffnen eines Kuverts Punktabzug bei der Gesamtwertung.








Denkt bitte wie immer daran, dass nicht alle Mitmenschen „motorsportbegeistert“ sind und wir solche Veranstaltungen auch in Zukunft nur dann machen können, wenn wir Rücksicht nehmen!!!!

Gefahren wird nach dem „internationalem Gaudi-Rallye-Reglement“ neueste Fassung.







Viel Spaß

*Lisa und Rene'*













KM		Column 1
0		Start an der Turn und Taxi Strasse (Parkplatz)
0,3 ✓		Bayreuth
3,6 ✓	SP	Parkplatz
10		Großgschaidt
✓	OA	Großgschaidt
10,5 ✓		Neunkirchen a. Brand
13,5 ✓		6. Ausfahrt
14,2 ✓	OA	Kleinsendelbach
15		Forchheim
nach 300 m		Grossenbuch
17,2	OA	Grossenbuch
17,5		Am Feuerwehrhaus











17,7		an der Bundesstrasse
20,3	<b>SP</b>	Aufgepasst !!!! Parkplatz
0		Ausfahrt aus Parkplatz
0,2 ✓	<b>OA</b>	Rödlas
0,7	<b>OA</b>	Emmreuth
1,01		Nicht Richtung Fluggelände
4 3		Walkersbrunn Ende der Ausbaustrecke
4,4 3,4	<b>OA</b>	Walkersbrunn
5.9 - 6.5 6,9 7,5	<b>A</b>	 Zähle die Alleebäume auf der Linken Strassenseite
9 8	<b>OA</b>	Weingarts
10,5 ✓ 77,5	<b>OA</b>	Kunreuth
12,7 53,7	<b>OA</b>	Dobenreuth
	<b>A</b>	ein Kleiner Ort wie Dobenreuth hat zwei Hersteller von Destillat - notiere die Namen. 








14,3 75,3	OA	Gosberg
14,5 75,5		fahre auf die Kirche zu
16 97		
16,3 77,3		
16,4 77,4		
16,5 77,5		
18,3 79,3	OA	Kirchehrenbach
100m		
	SP	Sonderprüfung
0		Kirchehrenbach
3,3	OA	Pretzfeld
3,9		
4		Ebermannstadt







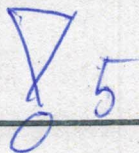
6	OA	Ebermannstadt
	A	Welcher Fluss treibt das Wasserrad an? 
7,2		an der Ampel
7,7		Moggast
11,1		Wohlmannsgesees
12,3	OA	Birkenreuth
13,7	OA	Trainmeusel
16,2		Behringersmühle
19,7	A	Bewegung ist angesagt: Parke, stelle das Auto verkehrssicher ab und gehe einige Meter zurück und über die Brücke und notiere die Nummer des Telefonmasten 
23,9		Hollfeld
		nun folgen 12 KM pures Fahrvergnügen
34,7	OA	Waischenfeld
38,2	OA	Nankendorf











40,7		Aufseß
43,2	OA	Dörrnhof
45,8	OA	Hochstahl
49,2	OA	Aufseß
54	OA	Neumühle
54,6		Heiligenstadt
55,1		Richtung Oberngrub
		Mittagspause
0		Start: Ausfahrt Parkplatz
0		bei Vorfahrt achten
1	OA	Zoggendorf
2,7	OA	Burggrub
5,6	SP	Parkplatz links







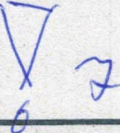

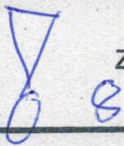

0		Ausfahrt
0,5	OA	Teuchatz
1,3	SP	rechts Parkplatz
0		Ausfahrt
1,7	OA	Zeggendorf
3,7	OA	Mistendorf
5,1		Buttenheim
5,2	OA	Leesten
7,2	OA	Wernsdorf
7,3		Buttenheim
10,4	OA	Friesen
11,4	OA	Seigendorf
12,2	A	Was steht auf dem "Marterl"












13,8	OA	Buttenheim
14,5		Altendorf
14,7		Eggolsheim
14,9	SP	Parkplatz links
0		Ausfahrt
0 ✓		geradeaus Richtung Eggolsheim
1,6	OA	Unterstürmig
3,2		Adelsdorf
4,4 ✓	OA	Neuses an der Pegnitz
4,5 ✓		2. Ausfahrt
16,7	OA	Adelsdorf
17		Erlangen
17,6		Heppestädt










18,1		Héppstädt
18,4	OA	Wiesendorf
19,7	OA	Héppstädt
20		Richtung Neuhaus
20,1	A	Schreibe die Busabfahrtszeiten MO - FR ab, von Héppstädt nach Grossenseebach 
22,4		Richtung Neuhaus
22,5	OA	Neuhaus
23,3	A	 Ich sehe was was du nicht siehst und das ist blau.
24,8 ✓		Richtung Hesselberg
26	OA	Hesselberg
26,5	A	 Zu Marias Füßen steht eine Zahl - notiere die Nummer
28,1		Richtung Wirtschaft
28,7	OA	Dannberg











28,9		Richtung: Neuenbürg
29,7	OA	Neuenbürg
30		Richtung Kairlindach
31,4 -0,8	OA	Kairlindach
31,8		Weisendorf
51,1 32,7		Neustadt
55,2 34,6		Herzogenaurach
35		2. Ausfahrt
36,4 35,4		Falkendorf
36,4	OA	Naukendorf
37	A	Wer sagt in Buch "Grüss Gott" ?
37,1	OA	Buch









40,1	OA	Falkendorf
40,5		Richtung Erlangen
40,6		Veitsbronn
42,7		2. Ausfahrt
44	OA	Höfen
46,4	OA	Tuchenbach
	A	Finde das Rathaus von Tuchenbach, notiere die Hausnummer 
0		Nullstellen und weiter der Hauptstrasse folgen
0,7		2. Ausfahrt
2,3	OA	Veitsbronn
2,8		Cadolzburg
3,2	OA	Siegelsdorf
4,2		2. Ausfahrt



5,3	OA	Seukendorf
6		2. Ausfahrt
8,5	OA	Cadolzburg
8,6		2. Ausfahrt
9,5		obere Bahnhofstrasse
11,4	OA	Wachendorf
13,8		Zirndorf
15,5	OA	Banderbach
16,5		1. Ausfahrt
17,3		2. Ausfahrt
17,6		Leichendorf
17,7		Leichendorf
17,9	OA	Leichendorf



18,4		and der Ampel
19,4	OA	Lind
20,8	OA	Anwanden
22,7	OA	Sichensdorf
22,9		Oberweihersbuch
23,6	OA	Oberbüchlein
24,4	OA	Unterbüchlein
24,7		Gutzberg
25,9		Stein
26,2		Stein - nicht auf die Bundesstrasse
27,7	OA	Stein
27,8		Bertelsdorf
28,7	OA	Stein



28,9		Stein
29,7	OA	Stein
29,8		Krottenbach
29,9		<b>Schmidt = Ziel</b>



## Mittagspause

Adresse der Gaststätte für die Mittagspause:

**Hotel Heiligenstadter Hof**

**Marktplatz 9**

**91332 Heiligensadt i. Ofr.**





## Spiel 1 „Nageln“

### Navi:

Parkplatz B2 Richtung Heroldsberg Parkplatz richtung Heroldsberg  
(an der Bundesstraße)

### Karte:



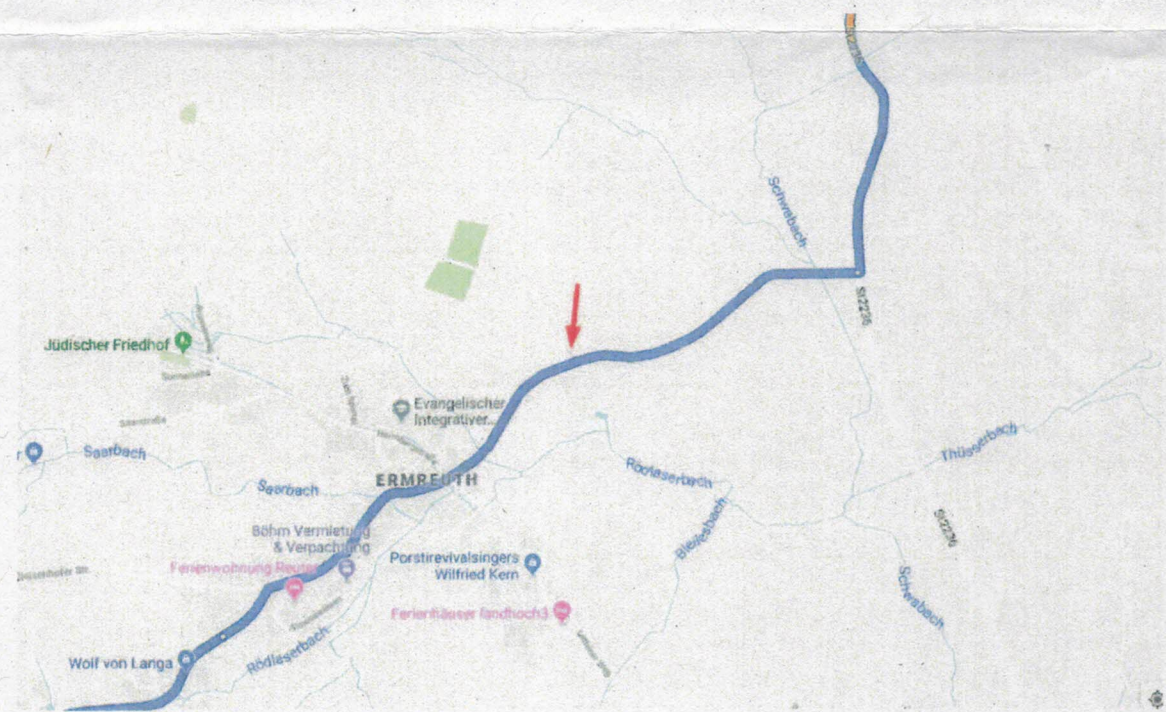


## Spiel 2 - „kleine Metz“

### Navi:

Rödlas 15 91077 Neunkirchen am Brand (davor rechts der Durchgangsparkplatz)

### Karte:





## Spiel 3 – „Kegeln“

### Navi:

OMV, Hauptstraße 2, 91356 Kirchehrenbach (Parkplatz gegenüber am Friedhof)

### Karte:





## Spiel 4 „Blinde Kuh“

### Navi:

Teuchatz 17-22 91332 Heiligenstadt i.OFr. davor kommt ein Baum  
Links an der Landstraße

### Karte:





## Spiel 5 – „Autoschieben“

### Navi:

Teuchatz 36, 91332 Heiligenstadt i.OFr. (Durch den Ort durch rechts der Pendlerparkplatz)

### Karte:





## Spiel 6 – „Polizeikontrolle“

### Navi:

Geyerswörth 1, 96155 Buttenheim (Parkplatz am Kreisverkehr)

### Karte:

