

# 24. Int. ACS Gaudi Rallye

Gabi

Fahrer

Viktor

Beifahrer

70839

Km Stand

8

StartNr

58

Punkte.  
58

## Herzlich Willkommen zur Gaudi Rallye 2012

Wir finden es super, dass ihr Euch entschlossen habt, einen Nachmittag lang durch den schönen Rangau zu fahren.

Am Anfang möchten wir Euch auf ein paar Punkte aufmerksam machen, die zu beachten sind!!!!

Die Fahrzeit spielt keine Rolle. Ihr solltet jedoch bis ca. 17:30 Uhr fertig sein.

**Wir fahren auf öffentlichen Straßen, keine Feldwege oder geschotterten Straßen.**

**Es gilt die Straßenverkehrsordnung!**

**Ihr Fahrt auf eigenes Risiko und haftet für eventuell entstandene Schäden selbst!**

Die leeren Zeilen und Spalten im Fahrtauftrag sind für die Lösungen gedacht.

Das Ziel ist wie immer auf dem Hof der

**Familie Schmidt in Stein-Deutenbach, Krottenbacher Straße 14.**

Für den Notfall, bei Aufgabe oder wenn Ihr den Zielort aus sonstigen Gründen nicht erreichen könnt, ruft bitte an:

Hans Peter Bürzl: 0177 1066 134

Michael Bühlmeier: 0160 9796 3994

Nun eine gute Fahrt, viel Spaß, Glück und Erfolg wünschen Euch

Michael und Hans Peter

Weiter geht es dann der Straße nach.

Wer gab Was, zu welchem Gründungsfest?

10 Dorfbauern vander Markt geweiht 700 Jahre Wachendorf  
und den ~~Gründern~~ Mitgliedern der ~~Winkel~~ Weinstube  
Weiter an der Weinstube vorbei und am Ende der Straße links abbiegen.

Weiter geht's nun zum nächsten anzufahrendem Ort: (Stonecreek)

1 Steinbach



Wo findet ihr diesen Wegweiser? Und wo weist die andere Hand hin?

Auf einem Wege Steinbach

1 nach Cadalzburg

Weiter in den Ort, und im Ort nicht nach:



Wie heißen die Ortsteile?

4 A, B, C, D



## Chinesenzeichen auf dem Beiblatt!!!!

Hier die Buchstaben:

R B D H B R D B H

9

Jetzt habt ihr die Chinesenzeichen geschafft. !!!

Nächster Ort:

Grabhabers dorf

7

Dort gibt es ein Bistro Café. Wie heißt der Betreiber?

Peter Steck

7

Am eingefärbten Pferd links und dann die zweite Straße nach rechts.

Wem sind die bunten Würfel gewidmet?

Dr. Arthur Steck

7

Weiter über die Kreuzung der Staatstraße Richtung

Ferna bräut

7

Wie heißt die „künstliche Sonne“ und was ist das

Sunny Sauerst-dia Ergalime  
ein Sauerst-dia

2

Weiter

Welche „Rot-Weiße“ Spezialität wird hier gemacht?

Franker Pizza

7

Weiter

Wie lautet die die Inschrift auf diesem Wandbild?

Den Kreisverkehr auf drei Uhr verlassen, Richtung Kleinschwarzfraustadt

1 Großweil & mannstadt ✓

Wer hat die „Kanne“?

1 Fritz Kandel / Familie Blank ✓

Weiter auf der Hauptstraße.

Nach dem Gewerbegebiet links Richtung

2 Weitersdorf / Kaytenventh ✓

Bevor wir es vergessen, wie oft seid ihr unter der Bahnlinie Nürnberg – Ansbach durchgefahren?

1 regulär 7x tatsächlich 3x wir waren  
wegen der Kanne umkehren ✓

Wer lackiert in „Kleinschwarzfraustadt“?

1 Robert Kander ✓

Weiter Richtung Sickersdorf.

Welche Telefonnummer hat Bollman?

1 09227 57547 ✓

Dann über Oberroman

1 Oberbüchlein ✓

nach Unterroman

1 Unterbüchlein ✓

1 Weiter am Eine Wolt ✓ -Laden vorbei

Dann rechts abbiegen

Wie viele gelbe „Bleistifte“ zählt ihr hier?

0 4

Die Straße weiter fahren und dann links Richtung Bertelsdorf.

Am Ende der Straße links abbiegen.

Am Spielplatz in Bertelsdorf bitte **parken und aussteigen**.

Weiter geht es mit einem kleinen Spiel für Fahrer und Beifahrer.

0 010  
Danach geht es in der ursprünglichen Fahrtrichtung weiter und an der nächsten Einmündung rechts in Richtung Krottenbach.

eine letzte Frage noch, bevor ihr dann nach ca 150 m rechts auf die Wiese zum Parken fahrt:

Welche Sorten Kaminholz verkauft der Vergnügungswart Schmidt?

1 Buche, Eiche, Birke, Fichte, Kiefer ✓

Endlich geschafft.

Das Ziel ist erreicht.

Wir hoffen es hat Spaß gemacht

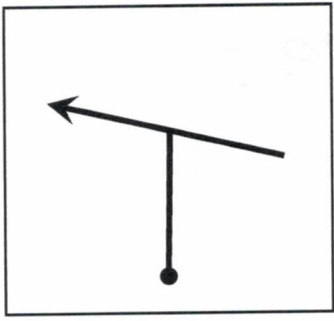
Michael und Hans Peter

**ENDE**

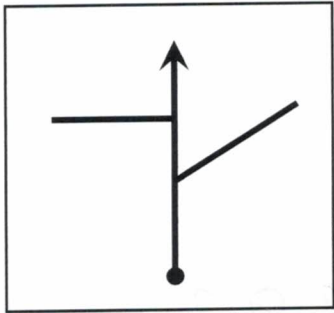
# START

---

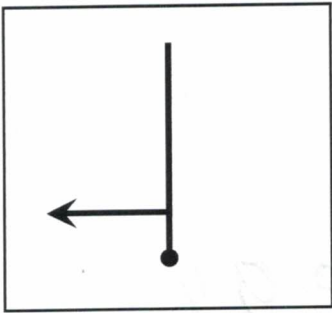




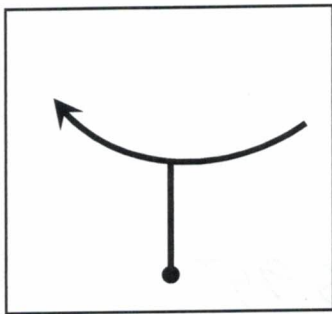
✓



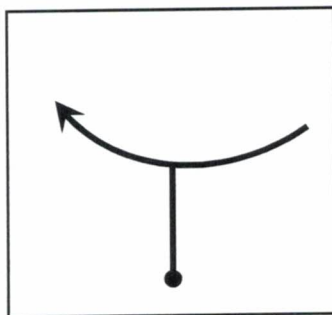
✓



✓




##



✓


6

889




7

089



8

890



9

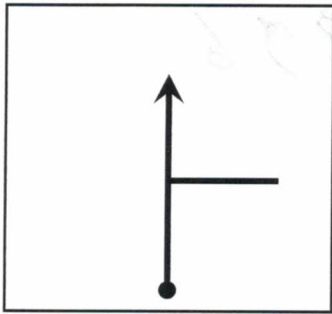
897



10

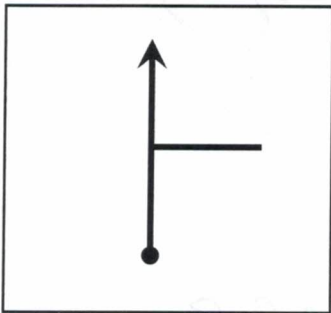
897





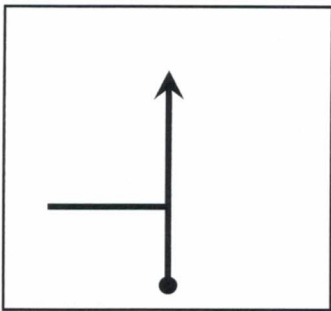
16

895



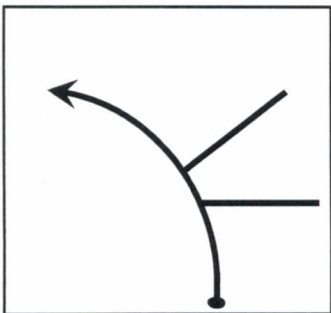
17

895



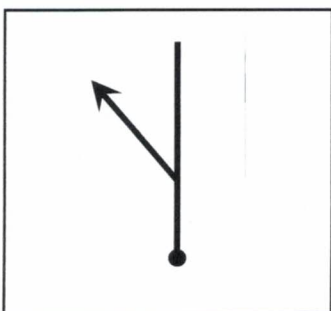
18

895



19

896



20

896





**ENDE**

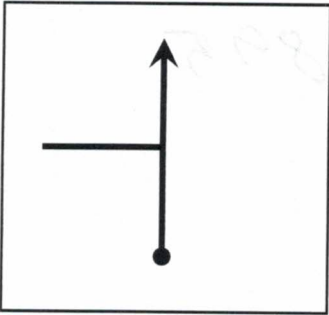
---

Kriegsdenkmal	Suchbild 5	Fam. Durt Fahr und Reital
Wasserscheiddenkmal	Suchbild 6	Alphabet als Straßennamen
		Wasserscheiddenkmal



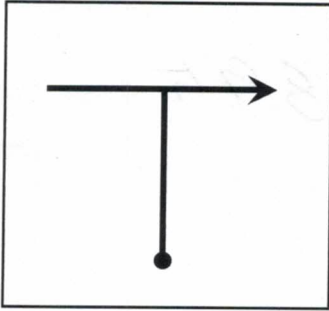

Suchbild 1	Umerichtstichter	Suchbild 2
Schleusenüberquerung	Kanalüberquerung	Suchbild 3
1 aufdruckhämmer	1 aufdruckhämmer	Suchbild 3





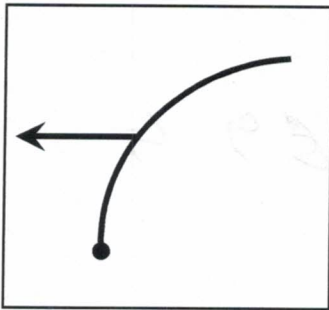

21

896






22

897



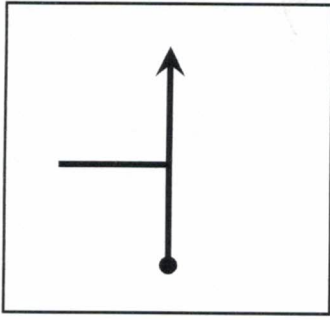
23

898



B

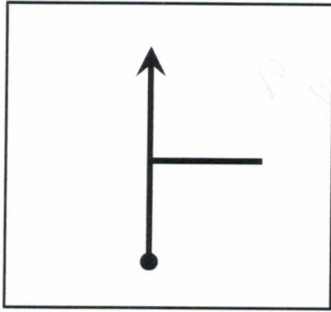
H



B

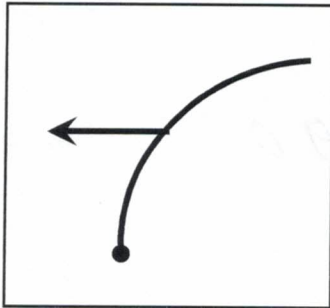
11

892



12

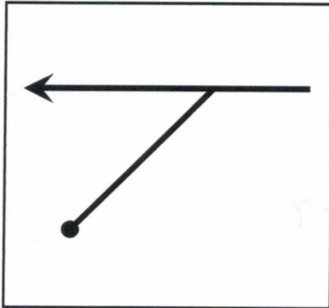
892



R

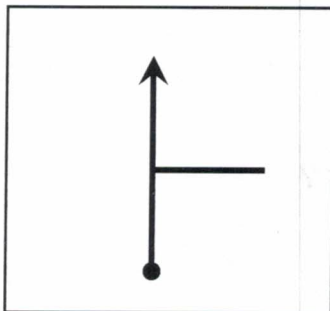
13

893



14

894

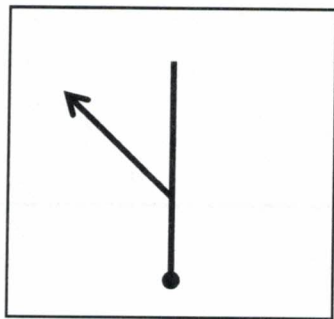


D

15

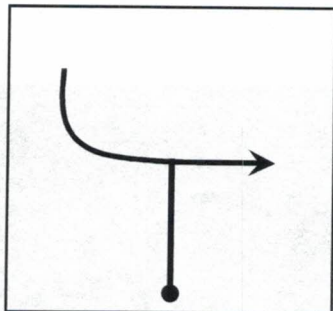
895

70886



✓

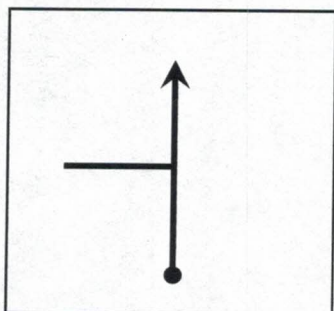
1



✓ R

2

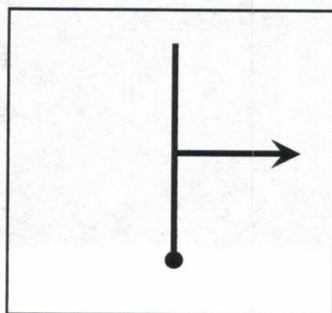
70887



B

3

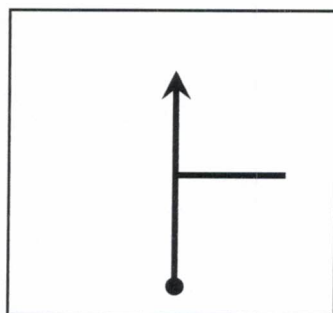
888



✓

4

888



D

5

889





Welches Bier gibt es im grünen Tal?

1 Spalter Bier ✓

Nicht nach Gutzberg

Wo kommen wir dann hin?

1 Loach ✓

Zu welcher Gemeinde gehörte der Ort ehemals?

1 Gutzberg ✓

Was gibt es bei den „Schwaben“?

1 Frische Hühner, Eier, Geflügelwurst ✓

5 Marmeladen, Frisches Bauernbrat ✓

Weiter geht's, nach

1 Oberweihenbach ✓

Wie viele senkrechte Pfosten hat der Holzsteg?

0 9



Das schönste Wappun Welt, ist der

1 Bauer mit dem Pflug auf dem

Ackerfeld ✓

Weiter nach „Trübfluss“

1 Clansbach ✓

Unter wie vielen Überlandleitungen seid ihr durchgefahren?

1 4 ✓

Wie viele Gemeindemitglieder fielen im 1. und wie viele im 2. Weltkrieg?

2 5 in 1. 6 in 2. ✓

Weiter geht es nach „Pferdeberg“

1 Rosenthal ✓

Die Straße bis zum Ende weiterfahren und dann rechts abbiegen.

Weiter geht es nun nach

↗ Cadolzburg ✓

Wie nennt man in diesem Ort das höchste Gebäude im Volksmund?

↗ Bleistift ✓

Wann wurde es errichtet?

↗ 1893 ✓

↗ Weiter geht's dann Richtung: Zautendorf ✓

Aber vorher fahrt ihr noch rechts hinein in den Deberndorfer Weg zur Waldsportanlage des TSV Cadolzburg  
Dort löst ihr eine besondere Aufgabe:

○ Fahrer

81

Beifahrer

82

Wenn ihr hier fertig seid, dann geht's in den vorher genannten Ort, aber bitte **passt beim Ausfahren aus dem Weg auf die Straße auf,!!!!!!**

Im vorgenannten Ort angekommen:

Was kosten dort, die vor allem bei Kindern beliebten „Mundspeisen“?

2 20 cent und 50 cent ✓

Ab diesem Ortsende Schild geht's weiter mit den **Chinesenzeichen**:



Bitte notiert Euch die gefahrenen Kilometer für die Chinesenzeichen und die Anfangsbuchstaben in der Reihenfolge der durchfahrenen Ortschaften

**START**

Zeit für Aufgabe: Fahrer

: Beifahrer

Wir verlassen den Parkplatz nach **links** und biegen ab Richtung Autobahn.  
An der nächsten Kreuzung geht's dem Schild nach

1 Cadalzburg

und nicht Richtung Autobahn.

Was gibt es bei Arolde im Sommer und im Winter?

0 Frisches Obst und Gemüse

Welche Brücke habt ihr nicht überquert?

1 Groß Stauffenberg Brücke

Weiter

In welches Heim geht es hier geradeaus?

1 Waldheim

Weiter

Nicht Richtung 4km und 2km

0 ~~Cadalzburg~~ / ~~Waldheim~~

Wo geht es da sonst noch hin?

0 ~~Fürst~~, ~~Unterföhrberg~~

Weiter

Dann geht es in Richtung „landwirtschaftliches Tiefkühlprodukt“

1 Eis van Bauerle

Am Belustigungsplatz kleiner Leute, links abbiegen.