

Brigitte + Udo

23.7.11

Start-Nr. 2 Team: Gabi + Viktor

Hallo liebe Gaudi-Rallye-Fans,

wir freuen uns, dass ihr den Weg hierher ins „Staabröchla“ gefunden habt. Bevor es los geht, hier noch ein paar allgemeine Hinweise zur Veranstaltung.

Wir fahren auf öffentlichen Straßen. Das heißt:
Geschwindigkeitsbeschränkungen einhalten, keine Kinder, Katzen, Senioren usw. umfahren, keine Staus bilden, wenn ihr irgendwo anhaltet.



Zur Strecke: Wenn keine Abbiegehinweise gegeben werden, bleibt bitte auf der Hauptstraße. Auch wenn die einen Bogen macht und eine andere Straße geradeaus führt.

Manche Hinweise haben wir ein wenig versteckt. Ab und zu waren wir auch etwas sparsam mit unseren Hinweisen oder haben Namen ein wenig verändert. Also bitte auch das Hirn mit auf die Strecke nehmen und nachdenken.

Keine Panik, wenn an einer Spielstation der Spielleiter noch nicht da ist. Bitte etwas Geduld haben und warten. Die Spielleiter sind auch Teilnehmer, da kann sich schon mal etwas verschieben.

So, das war's schon. Jetzt kann's losgehen. Viel Spaß und gutes Gelingen. Wir sehen uns (hoffentlich) unterwegs und später bei Thomas auf dem Hof. Im Falle, dass ihr überhaupt nicht mehr weiter wisst, die Notrufnummer ist 0171 104 0 104


Kilometerstand aufschreiben 74 ⁷⁰ <u>702 699</u>	
Raus geht's auf die Hauptstraße und rechts rumm.	
Durch Nürnberg Ortsteil Worzeldorf	
An den beiden Ampeln geradeaus.	
Was für ein Gewässer habt ihr gerade überquert? <u>alter RMD Kanal</u>	✓ ✓

Wer darf auf dieser Straße nicht fahren? <u>Radfahrer</u> Ätsch! 😊	1
Jetzt kommt ihr nach <u>Konzburg</u>	1
Auf der Hauptstraße durchfahren. Geschwindigkeitsbeschränkung einhalten!	
Welche Farbe hat das Feuerwehrhaus? <u>gelb</u>	1
Welchen Landkreis habt ihr gerade erreicht? <u>Roth</u>	1
Richtung Feucht/Schwanstetten.	
Und wieder nach Schwanstetten.	
Vorbei am <u>Kauf</u> Land.	1
Ortsanfang Storchhausen ??? <u>Schwanstetten</u>	1
Einfach weiter ... immer weiter ... nicht nach Furth!	
Wie nennt man eigentlich den Wald rund um Nürnberg? <u>Bannwald / Steckerlagwald</u>	1
An der Ampel rechts Richtung A6. Aufgemerkt: Wo ist der nächste  ? <u>in Roth</u>	1
Nicht zur Schleuse, geradeaus. Über welches Gewässer fahrt ihr jetzt? <u>Main-Danau-Kanal</u>	1
Nicht auf die Autobahn! Rednitzhembach. Auf 12 Uhr raus. STOP! Richtung  .	
Aufgemerkt! Im Wald, auf den P fahren.	
Zeit zum Spielen!	

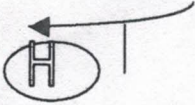
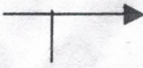

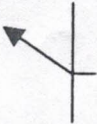

19

Hier könnt ihr auch mal schauen, ob euere Angaben am Start gestimmt haben.	
In der ursprünglichen Fahrtrichtung geht's weiter. Ortsanfang Pfarrersgarten? <u>Pfaffenhofen</u>	1
Wieder um 12 Uhr raus.	
M in <u>5</u> Minuten. Ortsanfang <u>Rath</u> Was gibt's hier kurz nach dem Ortsschild links. Lebensmittel <u>Kaffee + Kuchen</u>	3
Weiter. Vorbei an REWE und ALDI.	
Was für ein Fan wohnt links? <u>Ferrari</u>	1
An der Ampel geradeaus. Nach der Uhr rechts rum. Ansbach/Weissenburg. Richtung Ansbach. Richtung Rothaurach. Auf was für einer historischen Straße befindet ihr euch? <u>Burgstraße</u>	1
Ortsanfang Rothaurach. Weiter. Welche Farbe hat das Feuerwehrhaus? <u>Sandstein darüber rot</u>	1
Weiter Richtung Aurau. Ortsanfang Aurau. Ortsanfang Kleinabenberg. Weiter nach Abenberg. Ortsanfang Abenberg. Durchs historische Tor über den Marktplatz. In Höhe der Kirche Parkplatz suchen. HURRA! Burgbesichtigung!	
Über Treppen geht's über den Burgsteig nach oben. Wieviele Stufen sind es bis zum Turnieranger? <u>46</u>	1
Wann diente die Burg als Verwaltungssitz der Bischöfe? <u>Von 1296 - 1803</u>	1

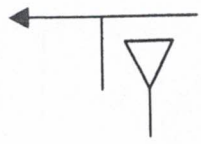

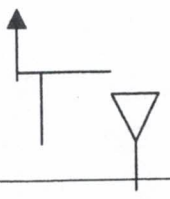
1/9


Welcher Dichter erwähnte den Abenberger Anger? <u>Maltram von Eschenbach</u>	1
Aussicht genießen! Wie spät ist es auf der Kirchturmuhren gegenüber? <u>5 nach 3</u> Uhr	1
Jetzt geht's über den gleichen Weg wieder Abwärts. Wer hat im Gästehaus Burg Abenberg seit 1920 gewohnt? <u>Mithellase Bürger</u>	1
Und weiter geht's. Nicht entgegengesetzt fahren!	
Durch den Torbogen verlässt ihr den Marktplatz und Abenberg. Wieder um 12 Uhr raus. Richtung Windsbach.	
Richtung Dürrenmungenau 2 km 	
Was gibt es in den beidenHöfen? <u>Ferienwohnungen</u>	1
Fahrt in Dürrenmungenau in die teuerste Straße des Monopoly-Spiels	
HURRA! Schlossbesichtigung! Leider nur von außen. Privatgrund!	
Was für ein Schloss ist das? <u>Wasserschloss</u>	1
Was war der Ort nach dem 30jährigen Krieg? <u>eine Wüstung</u>	1
Weiter in der ursprünglichen Richtung. Nicht nach Wasserungenau. Vorbei am Kartoffelacker, danach rechts nach Abenberg. HÄÄ??? (da waren wir doch schon). Achtung! Langsam fahren, Wegweiser Ebersbach. Ortsanfang Ebersbach. Was gilt hier? <u>rechts vor links</u>	1



17

	
<p>Geradeaus weiter. Richtung Kapsdorf. Ortsanfang Kapsdorf. Was ist hier nur mit vorheriger Erlaubnis gestattet? <u>Plakatieren</u></p>	1
<p>Am Gasthaus zur Linde rechts.  Was gibt's nach ein paar Metern links? <u>Betonfiguren</u></p>	1
<p>Wie sind die Öffnungszeiten heute? <u>9³⁰ - 7⁰⁰</u></p>	-
<p>Ortsanfang Barthelmessaurach. Wann ist der evangelische Gottesdienst? <u>Sonntag 9⁰⁰</u></p>	1
<p>Was steht über dem Eingang zum Kirchturm? <u>Dein Wort ist die Wahrheit</u> <u>Jahr 1777</u></p>	1
	
<p>Nach der Feuerwehr (Achtung Baustelle!) über die Kreuzung Richtung Günzersreuth.</p>	
	
<p>Durchs Tunnel</p>	
<p>Achtung! Spielzeit! Vor dem Ortsschild Günzersreuth rechts parken!</p>	
<p>  Albersreuth/Dechendorf </p>	



14

	
	<p>Albersreuth/Dechendorf</p>
<p>Ortsanfang Albersreuth. Weiter. Womit ist hier in der Dämmerung zu rechnen? <u>Waldwechsel</u></p>	<p>1</p>
<p>Ortsanfang Dechendorf. Welche Tiere stehen heute in der Koppel rechts? <u>Pferde</u></p>	<p>1</p>
<p>Wie heißt die größte Schlosserei im Ort? <u>Hilf</u></p>	<p>1</p>
<p>Welches Bier gibt's im Landgasthof Krug? <u>Pyraiser</u></p>	<p>1</p>
<p>Wie ist das „Motto“ der Feuerwehr? <u>Gott zur Ehr dem Nächsten zur Wehr</u></p>	<p>1</p>
<p>Rechts vorbei. Ortsanfang Volkersgau. Achtung! Links nach Putzenreuth. Versteckter Wegweiser!</p>	
<p>Was stand in der Senke kurz vor dem Ortsschild Putzenreuth während der letzten Metz-Rallye-Classic?</p> <ul style="list-style-type: none"> <input type="checkbox"/> eine geheime Kontrolle <input type="checkbox"/> ein Toilettenhäuschen <input checked="" type="checkbox"/> Lichtschranken 	<p>1</p>
	<p>Links Abzweig (schaut geradeaus aus)</p>



	Kottensdorf	
	Kottensdorf	
Ortsanfang Kottensdorf, Tempo 30 beachten! Rechts? Nein Links! Oder? Halt, stehen bleiben und überlegen. Doch, geradeaus Richtung Regelsbach.		
Nicht weiter nach Regelsbach. Nach Wichtelhof!? Hää? Ortsanfang Wildenbergen, rechts zur Brotzeitstube Wichtelhof. Wie sind die Öffnungszeiten?		
<u>Do - Sa ab 11⁰⁰ So ab 10⁰⁰</u>		1
Weiter auf der befestigten Straße!! Am dicken Baum links vorbei fahren. Ortsanfang Gustenfelden. Der Hauptstraße folgen. Im Ort an der Insel rechts vorbei. Hier gibt's (laut den Fahnen am Schwabachtaler Mühlenladen): <u>Für jedes Pferd das richtige Futter</u> <u>Qualitätsfutter für alle Tiere</u> <u>Mehl, Müsli, Nudeln, Getränke, Geschenke</u>		2
An Ortsende rechts nach Kottensdorf. Ortsanfang Kottensdorf und durch. Was gibt's hier flüssig? <u>Tapeten</u>		1
Ortsanfang Leuzdorf und durch, Ortsanfang Rohr. Rechts nach Buchschwabach. Welcher Busunternehmer hat hier seinen Sitz? <u>Koch</u>		1
Welche Nummer hat der Saustall? <u>7</u>		1
Rechts nach Weiler, Tempo 30 beachten! Ortsanfang Weiler, durchfahren. Seit wann gibt's den Bauernhof links?		1

7

7957	✓	
Ortsanfang Defersdorf. Wo ist der Holiday Park?		1
Haasbark bei Ludwigsbier Per		
Leicht rechts halten (Hauptstraße). Welche „Attraktion“ gibt es in Defersdorf bei der Metz-Rallye-Classic?		1
Spitzlehre		
2 x dem LKW folgen, Ortsanfang Großschwarzfraustadt Hää?		1
Kleinweißwaustadt		
Hier links, auf die B 14 rechts, Ortsanfang Kleinschwarzfraustadt		1
Großweißwaustadt		
Und durchfahren		
Achtung! Den P rechts anfahren. Spielzeit!		
Weiter Richtung Nürnberg. Obacht geehm, rechts nach Eckershof, Ausblick nach links geniessen. Ortsanfang Staa, Wo ist der nächste Hornbach?		1
Magazinstr 90 Forth		
Am  Links		
Ortsanfang Staa (scho widder?)		
 Rechts		
Rechts auf den Parkplatz fahren. Kilometerstand? <u>702785</u>		

Geschafft! Ihr seit im Ziel angekommen. Noch eine „Kleinigkeit“ ist zu tun und dann kann das Sommerfest beginnen.

5

Fragen, zweiter Teil.

Zu welchem Bundesland gehört Köln? NRW 1

Welches Bauwerk ist das Wahrzeichen der Ostseestadt Lübeck? Holstentor 1

Welcher deutsche Wissenschaftler entdeckte die Kernspaltung des Urans? Mendel v Braun -

Wie hieß das berühmte Gefängnis in der Bucht von San Francisco? Alcatraz 1

An welchem Tag trifft Robinson Crusoe seinen einzigen Insel-Freund? Freitag 1

Wer war die französische Nationalheldin, die auf dem Scheiterhaufen endete? Jeanne d Arc 1

Mit welchem Getränk stoßen die Sieger des 500-Meilen-Rennens von Indianapolis an? Milch 1

Was befindet sich unter dem grünen Filz, auf dem die Billardkugeln rollen? Schiefer 1

Wer muss eine Strafrunde laufen, wenn er eine Fahrkarte schießt? ein Biathlet 1

Aus welchem Land stammt der Autorennfahrer Emerson Fittipaldi? Brasilien 1

/9